

Syftet med MSB:s rapportering är att upprätta en lägesbild över de höga flöden och översvämningar som råder i landet för innevarande och kommande vecka.

Rapportering av höga flöden och översvämningar vecka 13

SMHI har utfärdat gula varningar för höga flöden i Tämnarån, Eskilstunaån, Motala Ström och Stångån.

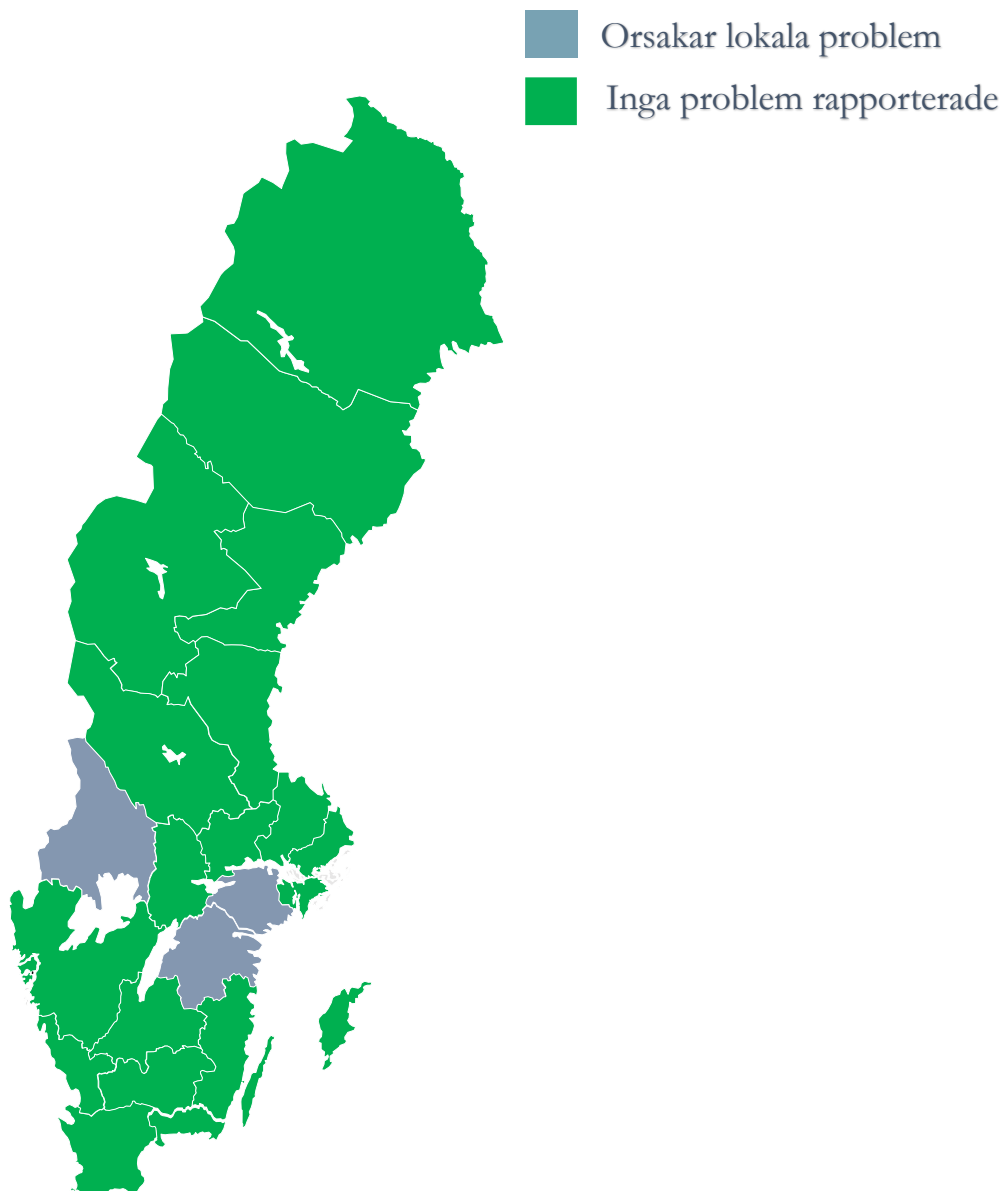
Från Södermanlands län rapporteras lokala problem och det råder höga flöden i Eskilstunaån och Sigtunaån samt höga vattennivåer i Frösjön och Klämningen. Det finns risk för påverkan på pumpstation för avlopp och förskoleverksamhet i Gnesta kommun. Länets samlade förmåga att skydda samhällsviktig verksamhet bedöms som normal. De höga flödena förväntas hålla i sig och även orsaka lokala problem under kommande vecka samtidigt som nivåerna ser ut att sjunka i andra delar av länet. Länsstyrelsen och berörda aktörer följer läget.

I Östergötlands län förekommer lokala problem med översvämmad åkermark, minst 300 ha runt Roxen samt ytterligare översvämmad åkermark utmed sjöar och vattendrag i övriga delar av länet. Problem rapporteras för strandnära boende och mindre vägar, bland annat är ena körfältet på väg 758 avstängt. Vattennivåerna minskar vilket medför att de lokala problemen successivt avtar. Risk för ras- och skred kvarstår i samband med att vattennivåerna sjunker. Inga problem förväntas uppstå under kommande vecka. Länets samlade förmåga att skydda samhällsviktig verksamhet bedöms som god.

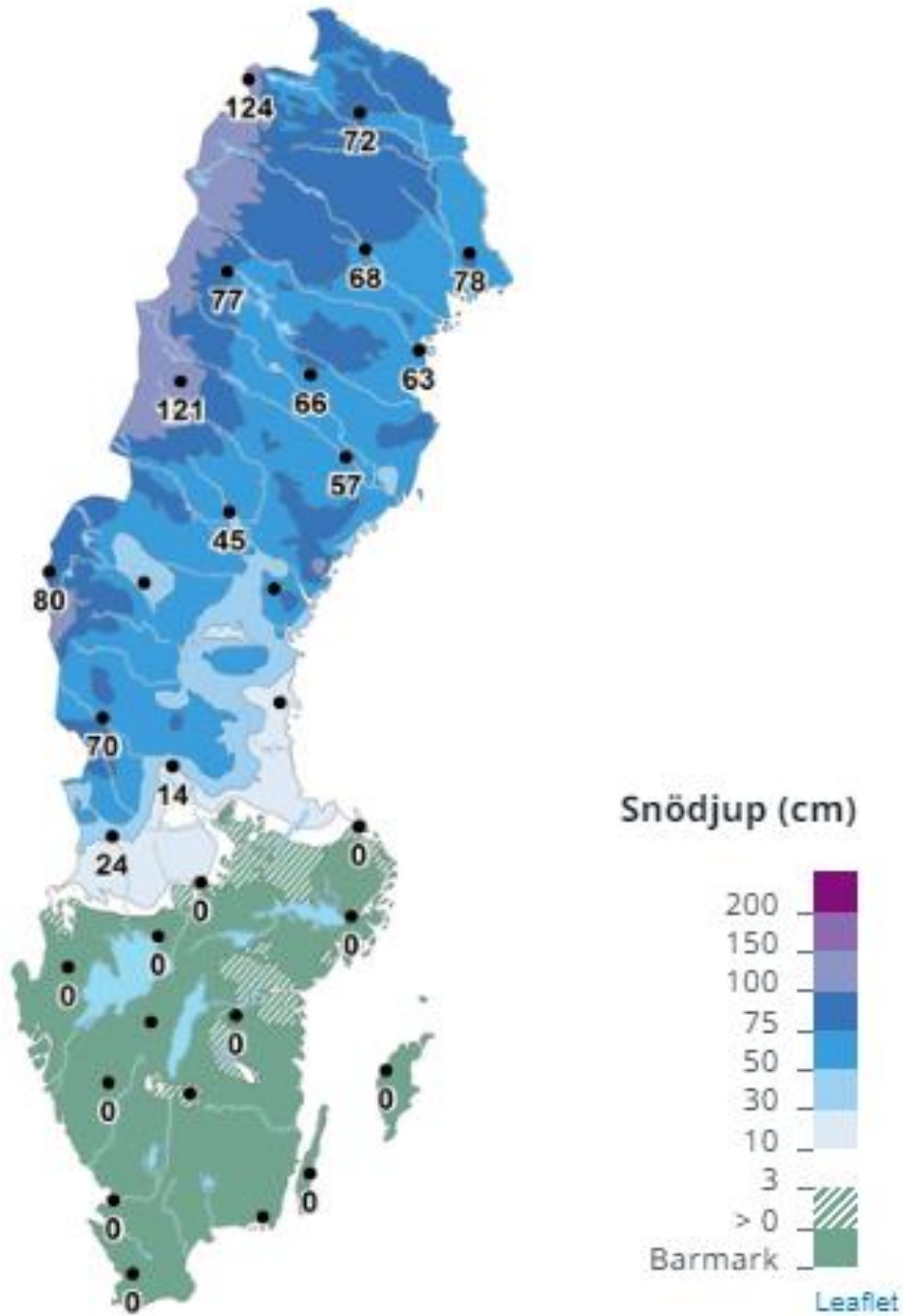
I Värmlands län förekommer höga flöden i länets västra delar (Arvika, Årjängs, Eda, Säffle och Sunne kommun). Samverkanskonferens har genomförts p.g.a. höga nivåer i Arvika och Säffle kommun varifrån även lokala problem har rapporterats. Arvika kommun har aktiverat sitt översvämningsskydd och arbete i den gemensamma staben för Arvika och Säffle förväntas bedrivas även under kommande vecka. Länsstyrelsen bedömer dock att läget är under kontroll och att ingen samhällsviktig verksamhet är drabbad i nuläget. Flödena bedöms inte orsaka några problem under nästa vecka.

I Uppsala län förekommer höga flöden i norra delen av Heby kommun. Enligt SMHI förekommer även höga flöden i Tämnarån med dess tillflöden. Inga problem har rapporterats och länsstyrelsen bedömer den samlade förmågan att skydda samhällsviktig verksamhet som god. Lokala problem väntas kommande vecka uppstå vid Östervåla till följd av varmare väder och nederbörd då Kartanån och Kyrkån kan svämma över. Heby kommun följer utvecklingen samt har förberett information för publicering på kommunens hemsida.

Höga flöden och översvämning

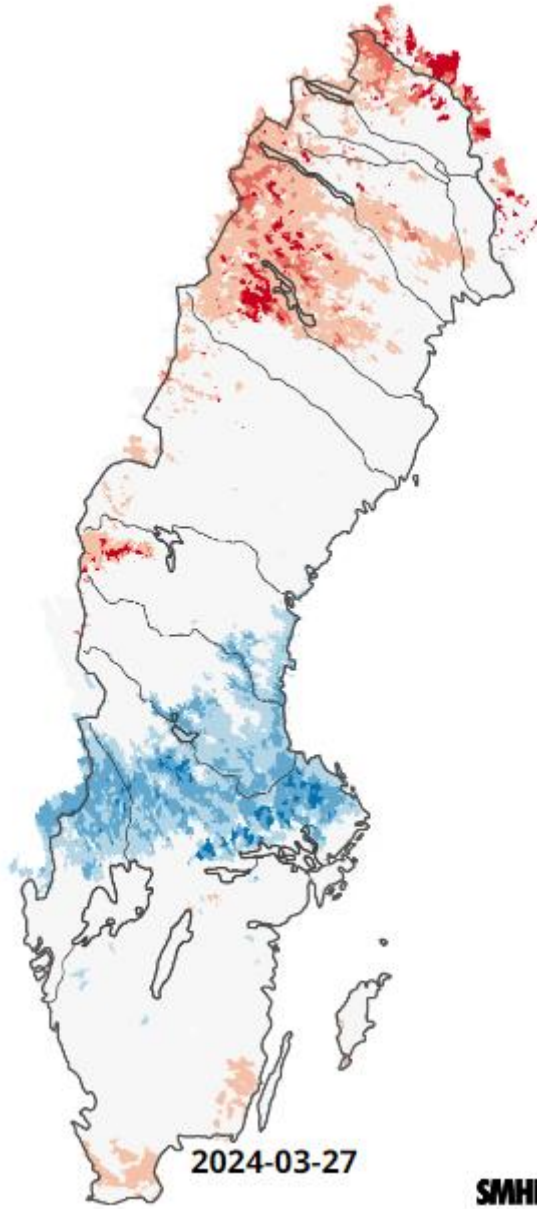


Snödjup

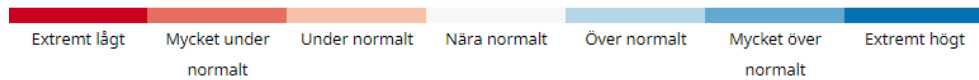


Figur snödjup: <https://www.smbi.se/vader/observationer/snodjup/>

Markfuktighet

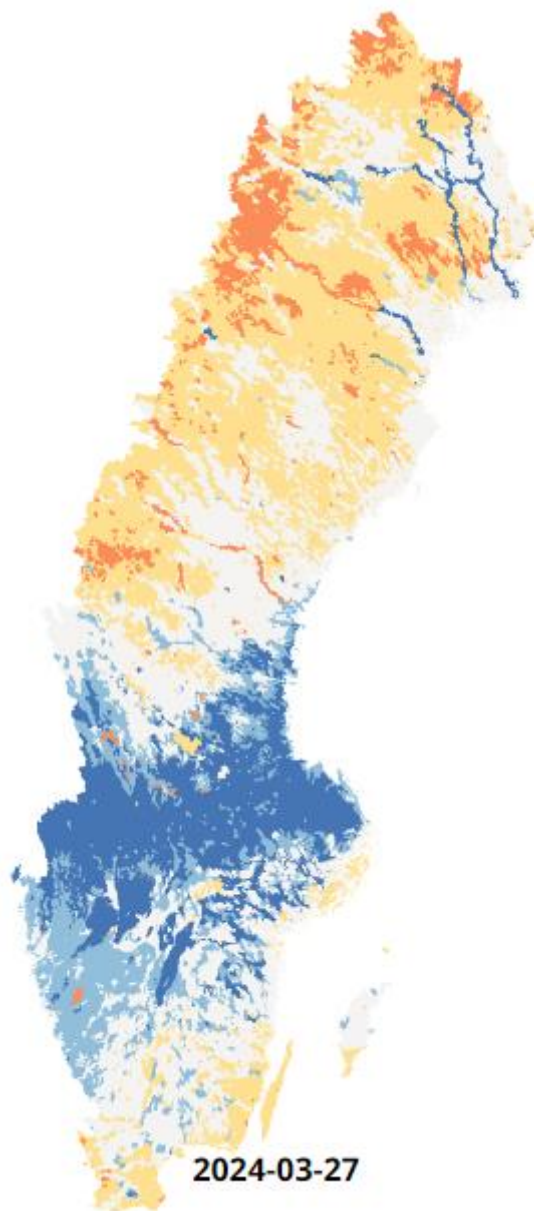


FÄRGKOD

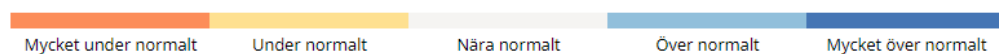


Figur markfuktighet: <https://www.smbi.se/vader/mark-och-vatten/markfuktighet-beta>

Flödesläge



FÄRGKOD

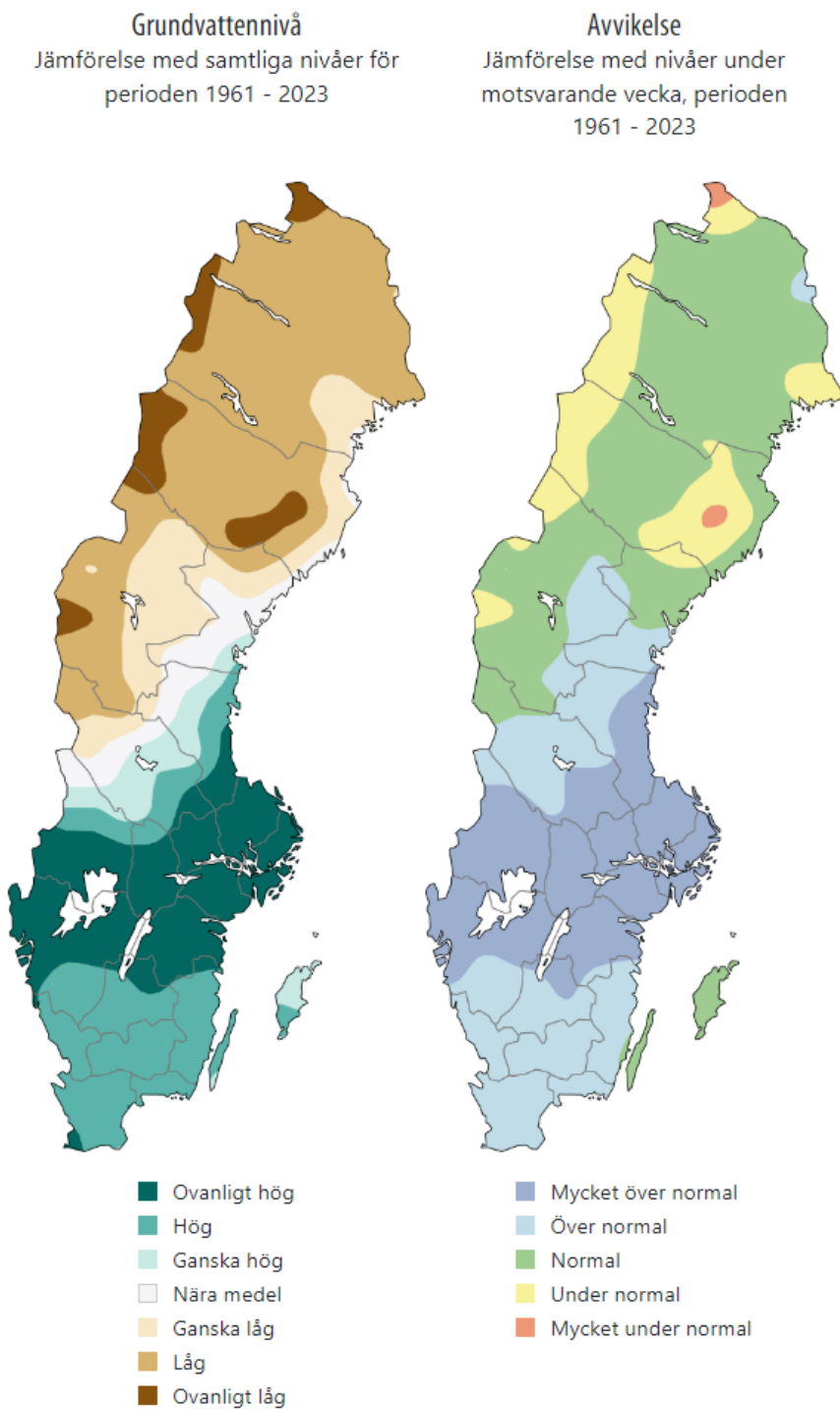


Figur flödesläge: <https://www.smbi.se/vader/mark-och-vatten/flodeslaget>

Grundvattennivåer små magasin

Vecka 13

Kartorna uppdaterade 2024-03-26, kl 12:00



Grundvattennivåer stora magasin

Vecka 13

Kartorna uppdaterade 2024-03-26, kl 12:00

